



## Maj 2003

Pn	Wt	Śr	Cz	Pt	So	N
		1	2	3	4	
5	6	7	8	9	10	11



## Sulovské Skaly


W przewodniczkę wykorzystano opisy i zdjęcia ze strony [www.sulov.sk](http://www.sulov.sk)

Maj 2003

Pn	Wt	Śr	Cz	Pt	So	N
		1	2	3	4	

Jak co roku, serdecznie zapraszamy na tradycyjne świętowanie 1 Maja w górach. Tym razem zwiedzimy Sulovské Skaly – piękny region położony na południe od Žiliny

Nocujemy w Chacie Relax położonej tuż obok Sulovskiej Tiesnavy. Z okien Chaty rozpościera się wspaniały widok na otaczające skały.



Z parkingu przy wiodącej doliną szosie wychodzą szlaki prowadzące w najpiękniejsze rejony Sulovských Skał.

Na pierwszą wycieczkę wybraliśmy Pętlę przez Javor – krótki szlak „na rozchozenie„ po trudach podróży.



Maj 2003

Pn	Wt	Śr	Cz	Pt	So	N
			1	2	3	4

**Pętla przez Javor**  
**Długość trasy - 6 km**  
**Przewyższenie 180 m**



Súľovská tiesňava

Na trasę wychodzimy z Chaty Relax. Schodzi-



my do parkingu przy Sulovskej Tiesnave. Stamtąd szlakiem czerwonym wychodzimy na wapienne łagodne wzgórze nad wsią Sulov.

Po lewej stronie zobaczymy skalny twór o nazwie Sova Sovicka, a w lesie skalny grzyb Smrcok. Mijamy odejście szlaku żółtego i dalej szlakiem czerwonym, łagodną leśną ścieżką dochodzimy do przełęczy Luka pod Hradom. Na przełęczy znajduje się miejsce na ognisko i źródło wody pitnej.

Z przełęczy schodzimy szlakiem zielonym do doliny Javor, pomiędzy skalne wieże. Doliną dochodzimy do głównej szosy prowadzącej do Sulova i nią wracamy na parking.



Maj 2003

Pn	Wt	Śr	Cz	Pt	So	N
			1	2	3	4

**Pętla przez Brade i Hrad Sulov**  
**Długość ok. 11 km**  
**Przewyższenie 420 m**



Z chaty Relax schodzimy do parkingu przy Sulovskej Tiesnave i dalej szlakiem czerwonym dochodzimy do odejścia szlaku żółtego. Nim dalej pod skałami dochodzimy na Lukę Pod Rohacem. Jest tu miejsce na ognisko i źródło pitnej wody. W tej okolicy kręcił film Tomas Sokoliar – Król Sokolów.



Z górnej części łąki odbijając w prawo można po 10 min. dojść do 60-cio metrowej jaskini o nazwie Sarkania Diera. Trasa z łąki wspina się na grzbiet. Mijając Obrovskú Branę dochodzimy do przełęczy Rohac-Ciakov (718 m n.p.m.).

Z przełęczy idziemy dalej szlakiem czerwonym, mijając punkty widokowe, w kierunku szczytu Brada.



Maj 2003

Pn	Wt	Śr	Cz	Pt	So	N
			1	2	3	4



**Na strzelisty wierzchołek Brady (816 m n.p.m.) można wejść tylko drogą wspinaczkową. Schodzimy dalej za znakami czerwonymi koło Stefanikovej Vyhliadki na przełęcz Pod Bradą i dalej na Lukę Pod Hradom**

Stamtąd za znakami zielonymi wspinamy się w kierunku ruin zamku Hrad. Z zamku wspaniałe i rozległe widoki. Dalej schodzimy stromo w pięknej scenerii z widokami na Goticką Bramę – najwspanialszą skałę w okolicy. Idziemy grzbietem wśród skał.



Widać już skały Sulovskiej Tiesnavy. Na ostatniej skale skąd widok na Jablonove, opuszczamy grzbiet i pięknym bukowym lasem schodzimy na parking.



Maj 2003

Pn	Wt	Śr	Cz	Pt	So	N
			1	2	3	4

**Grzbietem Północnym  
Długość ok. 15 km  
Przewyższenie 474 m**

Na trasę wychodzimy ze wsi Sulov (385 m n.p.m.). Niebieskim szlakiem podchodzimy na przełęcz pod Rohacem (692 m n.p.m.).



Z Rohackiej przełęczcy można wejść na skalny wierzchołek Rohaca. (Uwaga! 100 m podejścia).

Z przełęczcy idziemy dalej w lewo głównym grzbietem, za znakami zielonymi. Z grzbietu ładne widoki na leżącą w dole wieś Sulov i zamykające dolinę od południa skały




Szlak biegnie dalej przez wierzchołki Bosmanicy (751 m n.p.m.), Kacki (822 m n.p.m.) aż do przełęczcy Patuch. Stąd można iść dalej na najwyższy w paśmie Žibrid (867 m n.p.m.)

Maj 2003

Pn	Wt	Śr	Cz	Pt	So	N
			1	2	3	4

**Z grzbietu otwierają się także ładne widoki na Małą i Wielką Fatrę**




**Na szczycie Kacka, znajduje się (podobno) książka wejść.**

**Z przełęczy Patuch schodzimy żółtym szlakiem w dolinę w kierunku wsi Sulov.**



**Szlak prowadzi początkowo lasem, a później jego brzegiem ponad wsią Hradna do Sulova.**




**Z Sulova drogą jezdnią dochodzimy do skał Sulovskej Tiesnavy i dalej do Chaty Relax.**

Maj 2003

Pn	Wt	Śr	Cz	Pt	So	N
			1	2	3	4

**Kończymy nasze spotkanie w Sulovskich Skałach. Na zakończenie proponujemy jeszcze krótką wycieczkę (samochodową) do Maninskej Tiesnavy. To około 12 km na południowy wschód od Sulova.**

**Jedziemy w kierunku Bytcy na główną drogę z Žiliny do Bratysławy. Po jej osiągnięciu skręcamy w lewo (na Bratysławę) i jedziemy do miejscowości Považska Tepla. W niej skręcamy w prawo w kierunku wsi Vrchtepla.**



**Z parkingu przy autokam핑u w Maninskej Tiesnave zwiędzamy wapienny kanion między Wielkim a Małym Maninem.**

**I TO JUŻ KONIEC!**